

20-05-2014 10:35 od Jelena Milosavljević



Тачно је да у Крупањ мора с намером да се дође, јер нема пролазних путева, али десило се да три дана није могло никако ни да се дође ни оде из Крупања.

Проглашена је ванредна ситуација у општини 14 маја 2014.год., а већ 15 маја је константовано да су елементарне непогоде по интензитету и величини катастрофалних размера и почела је борба за опстанак и преживљавање.

Од уторка је кренула борба са воденом стихијом и више од 48 сати су се даноноћно грађани, ватрогасци, милиција и цео штаб борили са одбраном живота, имовине. Постављани су напуњени џакови, камен и друго што се могло одрадити, али је у неким моментима све било узалудно. Водена бујица је носила све пред собом.

Све реке су се због непрестаних падавана кише излиле из својих корита и поплавиле цело долињско подручје општине којем протиче пет река.

Три моста за друмски саобраћај на прилазним путевима Крупању су била обустављена.

Мост на реци Ликодри за Добри Попок и Липеновић је био оштећен и није био могућ саобраћај, а већина мањим мостова преко река је пала или оштећена.

Државни путеви из правца Шапца, Лознице и Љубовије су били у потпуном прекиду због плављења, оштећења мостова или клизишта на путу. Након три дана од суботе постао је проходан пут преко Завлаке, када је саниран мост у Доњим Брезовицама. Пут преко Столица ка Лозници је непроходан и биће до даљњег јер су оштећења немогућа за поправку.

Појавио се велики број клизишта и одрона и у речне токове, што је додатно отежало ситуацију. У самом седишту општине Крупањ поплављено је више од 50% територије града и објеката. По досадашњим сазнањима однето је 27 стамбених објеката у целости, око 40 угрожених и онеспособљених за становање, а оштећено је на десетине објеката у свим насељима у граду и по

месним заједницама. Екипе су на терену и раде , али утврђивање правог стања штете ће дуже трајати јер је она на свим странама, а до многих се не може ни доћи.

Већи проблем представља снабдевање становништва водом за пиће јер је градски водовод оштећен на више места и нема воде. Становништво се у почетку снабдевало са постојећим залихама воде, а када је омогућено допремање након три дана стизале су цистерне са водом и допремана флаширана вода и ситуација се поправила.

Ситуација у околним селима на територији општине је такође алармантна. Активирала су се стара и појавила нова клизишта која прете домаћинствима.

Има доста евакуисаних породица како из самог града тако и из околине, неки су смештени у локалним објектима, а неки су код родбине, познаника.

На већем делу општине није било ни електричне енергије, а фиксна и мобилна телефонија радила је отежано, делимично и у прекидима. Од понедељка навече 19. маја су сва села снабдевана електричном енергијом, сем неколико кућа где је већи проблем за отклањање кварова, а прорадила је и фиксна и мобилна телефонија, а очекују се и интернет везе.

Две особе су на жалост жртве поплаве.

Грађане општине Крупањ је снашло пуно мука и невоља и иако се за Крупањ није чуло првих дана у медијима што је донекле болело, толико сада хуманост људи широм Србије и дијаспоре охрабрује грађане општине Крупањ. Стизала је и стиже помоћ са свих страна. Ради се на основном оспособљавању водоводне и канализационе мреже, као и путне и другог. Стиже помоћ у механизацији, стручна помоћ, а оно што ће за даљу обнову Крупања требати су финансијска средства која се од данас могу уплатити на отворени наменски динарски рачун општине.

ОПШТИНА КРУПАЊ (прималац)

ПОМОЋ ЗА ОТКЛАЊАЊЕ ШТЕТА ОД ПОПЛАВА (сврха уплате)

840-3057741-98 (број рачуна)

модел **97**, позив на број **42051**

Отворен је и девизни рачун за уплате помоћи и то :







ОПШТИНА КРУПАЊ (прималац)

ПРИЈЕМ ДОНАЦИЈА ЗА ОТКЛАЊАЊЕ ШТЕТА ОД ПОПЛАВА (сврха уплате)

01-504104-100146278-000000-0000 (број рачуна)

ИБАН код : RS35908504104014627845

Остале инструкције за уплату средстава у ЕУР, ЦХФ и УСД се могу видети на сајту општине

-  [Slike poplava u Krupnja I-neke iz aviona.ppt \(2.0 MB\)](#)
-  [Slike poplava u Krupnju II- nasip i uzvodno.ppt \(2.3 MB\)](#)
-  [Slike poplava u Krupnju III-Flotacija na Stolicama i nize.ppt \(1.8 MB\)](#)
-  [Slike poplava u Krupnju V - nesto iz Zarkovace.ppt \(3.6 MB\)](#)
-  [Slike poplava u Krupnju VI - neke uz reku Krzavu.ppt \(3.9 MB\)](#)
-  [Slike poplave u Krupnju IV-trg i okolne ulice.ppt \(2.9 MB\)](#)